

**ОПИСАНИЕ МЕСТОПОЛОЖЕНИЯ ГРАНИЦ****Публичный сервитут объекта «Газопровод низкого давления», кадастровый номер 50:42:0000000:25542**

(наименование объекта, местоположение границ которого описано (далее - объект))

**Раздел 1****Сведения об объекте**

| <b>Сведения об объекте</b> |   |   |
|----------------------------|---|---|
| <b>№ п/п</b>               | <b>Характеристики объекта</b>   | <b>Описание характеристик</b>   |
| <b>1</b>                   | <b>2</b>  | <b>3</b>  |
| 1                          | Местоположение объекта  | Московская область, городской округ Мытищи, Большая Черная д  |
| 2                          | Площадь объекта ± величина погрешности определения площади ( $P \pm \Delta P$ ) | 277 м <sup>2</sup> ± 6 м <sup>2</sup>   |
| 3                          | Иные характеристики объекта   | Вид объекта реестра границ: Зона с особыми условиями использования территории<br>Содержание ограничений использования объектов недвижимости в пределах зоны или территории: Публичный сервитут, для целей размещения линейных объектов системы газоснабжения, их неотъемлемых технологических частей. Срок установления 49 лет.<br>Обладатель публичного сервитута: Акционерное Общество «Мособлгаз» (ИНН 5032292612, ОГРН 1175024034734). Адрес: Московская обл. г. Одинцово, д. Раздоры, 1-й км Рублево-Успенского шоссе, д. 1, корп. Б. Электронная почта: info@mosoblgaz.ru |

**Раздел 2**

**Сведения о местоположении границ объекта**

| <b>1. Система координат</b> МСК-50, зона 2                             |               |              |   |   |  |
|--|---------------|--------------|---|---|--|
| <b>2. Сведения о характерных точках границ объекта</b>                 |               |              |   |   |  |
| Обозначение<br>характерных<br>точек<br>границ                          | Координаты, м |              | Метод определения<br>координат характерной<br>точки | Средняя<br>квадратическая<br>погрешность<br>положения<br>характерной<br>точки (Mt), м | Описание<br>обозначения точки<br>на местности (при<br>наличии) |
|  | X             | Y            |   |   |  |
| 1  | 2             | 3            | 4   | 5   | 6  |
| 1  | 510 182,51    | 2 190 684,41 | Аналитический метод                                 | 0,10  | —  |
| 2  | 510 163,95    | 2 190 676,95 |   | 0,10  |  |
| 3  | 510 165,44    | 2 190 673,24 |   | 0,10  |  |
| 4  | 510 184,05    | 2 190 680,72 |   | 0,10  |  |
| 5  | 510 200,23    | 2 190 687,67 |   | 0,10  |  |
| 6  | 510 218,14    | 2 190 694,05 |   | 0,10  |  |
| 7  | 510 229,88    | 2 190 697,85 |   | 0,10  |  |
| 8  | 510 228,65    | 2 190 701,65 |   | 0,10  |  |
| 9  | 510 216,86    | 2 190 697,84 |   | 0,10  |  |
| 10   | 510 198,76    | 2 190 691,40 |   | 0,10  |  |
| 1  | 510 182,51    | 2 190 684,41 |   | 0,10  |  |
| <b>3. Сведения о характерных точках части (частей) границы объекта</b> |               |              |   |   |  |
| 1  | 2             | 3            | 4   | 5   | 6  |
| —  | —             | —            | —   | —   | —  |







**Раздел 4**  
**План границ объекта**



**Масштаб 1:1 000**

**Используемые условные знаки и обозначения:**

-  7 - характерная точка границы зоны
-  - граница зоны
-  - граница кадастрового квартала по сведениям ЕГРН
-  - граница земельного участка по сведениям ЕГРН

Подпись \_\_\_\_\_



Дата « 3 » мая 20 24 г.

Место для оттиска печати (при наличии) лица, составившего описание местоположения границ объекта